


## Improvement of Ashuganj River Port-Sarail-Dharkhar-Akhaura Land Port Road as 4-Lane National Highway Project

In Lac Taka


Name of the Project	: Improvement of Ashuganj River Port-Sarail-Dharkhar-Akhaura Land Port Road as 4-Lane National Highway Project (1'st Revised)				
Project Director's Information	Name:	Md. A Awal Molla (ACE, CC), RHD			
	Phone No:	---	Mobile: 01729-067545		
Location of the Project	: Division: Chattogram. District: Brahmanbaria. Upozila: Aahuganj, Saril, Brahmanbaria Sadar, Kashba, Akhaura				
Objective of the Project	: The objective of the project is to improve transport connectivity between Bangladesh and North-Eastern State of India which will ultimately facilitate the sub-regional transport connectivity through faster and safer traffic movements. Moreover it will improve the overall socio-economic condition of the people of the project influence area.				
Implementing Office	: Roads and Highways Department				
Main Component of the Project	:				
a) Length of the Road	: 50.58 km				
b) Bridges	: 16 Nos/1268 m				
c) Railway Overpass	: 2 Nos/ 2417 m				
d) Underpass	: 4 Nos/ 43 m				
e) Foot over bridge	: 10 Nos/ 365.76 m				
f) Box Culvert	: 36 Nos / 226.80 m				
Project Duration	Approved		Expected		
	01/04/2017-30/06/2025		--		
Land Acquisition	: 105.44 Hectare				
Project Approval Status	Approval Status	Cost			Duration
		Total	GoB	PA	
	Original	356785.00	131208.03	225576.97	01/04/2017-30/06/2020
	1st Revised	579160.31	280876.87	298283.44	01/04/2017-30/06/2025
	2nd Revised				
	3rd Revised				
Others					

Source of Fund	: 2nd Indian Line of Credit Agreement (LOC-2)			
Year wise financial Information	Year	RDPP cost Phasing	ADP/RADP Allocation	Expenditure
	2016-2017			
	2017-2018	15000	15000.00	15000.00
	2018-2019	12042.92	12042.92	12042.92
	2019-2020	47994.06	47994.06	47994.06
	2020-2021	36690.18	36690.18	36690.18
	2021-2022	61000	79090.66	79090.66
	2022-2023	175234.91	45500.00	45494.32
	2023-2024	168291.21	49850.00	38372.31
	2024-2025	62907.03	60000.00	1207.71
Present progress (Till to 31/10/2024)	Major Component	Quantity & Unit	Progress (%)	Financial (%)
	a) Length of the Road	50.58 km	56.00%	47.64%
	b) Bridges	1268 m		
	c) Railway Overpass	2417 m		
	d) Underpass	43 m		
	e) Foot over bridge	365.76 m		
	f) Box Culvert	226.8 m		
Construction Packages	Total of 03 Packages: (1) Package WP-01 - Improvement of Road from Ashuganj River Port to Sarail Junction is 12.211 km. (2) Package WP-02 - Improvement of Road from Sarail Junction to Dharkhar is 27.054 km. (3) Package WP-03 - Improvement of Road from Dharkhar to Akhaura Land Port is 11.315 km.			
Location map or sketch if any				

  
03/11/2024


(মোঃ মোস্তাকুর রহমান ভূঁইয়া)  
পরিচিতি নং-৬০২৩১৩

প্রকল্প ব্যবস্থাপক-১ (নিঃ প্রঃ, চঃ দাঃ), সওজ  
আতগঞ্জ নদীবন্দর-সরাইল-ধরখার-আখাউড়া স্থল বন্দর  
মহাসড়ককে চারলেন জাতীয় মহাসড়কে উন্নতকরণ প্রকল্প

  
03/11/2024


(আবদুর রহিম)  
পরিচিতি নং-৬০২২২৭

প্রকল্প ব্যবস্থাপক-৩ (নিঃ প্রঃ, চঃ দাঃ), সওজ  
আতগঞ্জ নদীবন্দর-সরাইল-ধরখার-আখাউড়া স্থল বন্দর  
মহাসড়ককে চারলেন জাতীয় মহাসড়কে উন্নতকরণ প্রকল্প

  
03/11/24

মোঃ খালেদ শাহেদ  
পরিচিতি নং-০০১২১৫

অতিরিক্ত প্রকল্প পরিচালক (তঃ প্রঃ) সওজ  
আতগঞ্জ নদীবন্দর-সরাইল-ধরখার-আখাউড়া স্থল বন্দর  
মহাসড়ককে চারলেন জাতীয় মহাসড়কে উন্নতকরণ প্রকল্প

  
03/11/24

মোঃ আঃ আউয়াল মোল্লা  
পরিচিতি নং-০০০৪০৫

প্রকল্প পরিচালক (অঃপ্রঃ, চঃদাঃ) সওজ  
আতগঞ্জ নদীবন্দর-সরাইল-ধরখার-আখাউড়া স্থল বন্দর  
মহাসড়ককে চারলেন জাতীয় মহাসড়কে উন্নতকরণ প্রকল্প  
আতগঞ্জ নদীবন্দর, রাঙ্গাবাড়িয়া সদর, রাঙ্গাবাড়িয়া।